

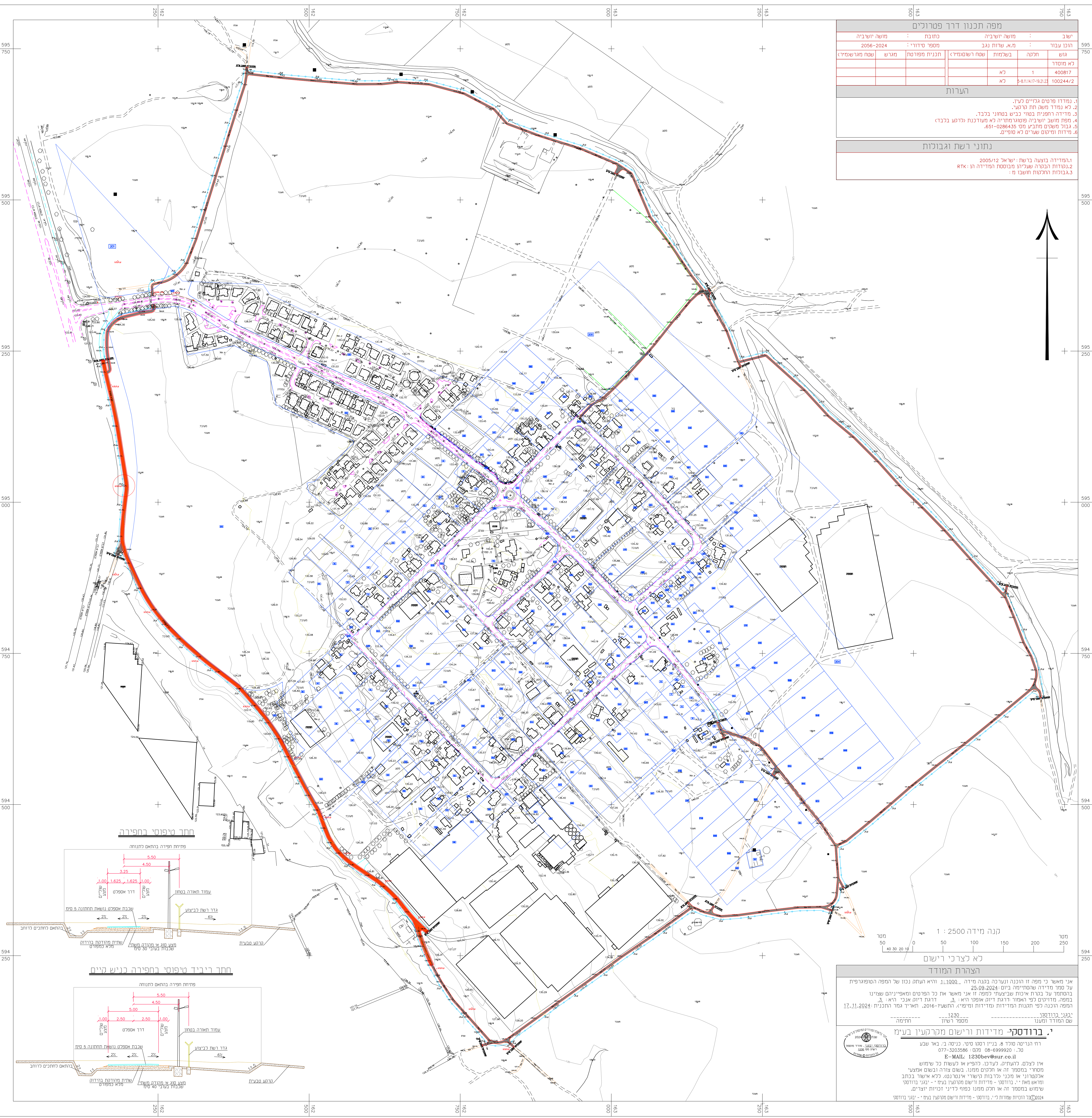
מפה תכנון דרך פטרוניים			
ישוב	: מושב ישיבה	חובת	: מושב ישיבה
הוצע ע"י	: מא. שדות גב	מספר סדורי	: 2056-2024
גוש	: תחנה	שטח רשומים	: שטח הרשומים
כא מסדר	: 1	מגיש	: שטח הרשומים
400817	: 1	מגיש	: שטח הרשומים
100244/2	: 2	מגיש	: שטח הרשומים

הערות

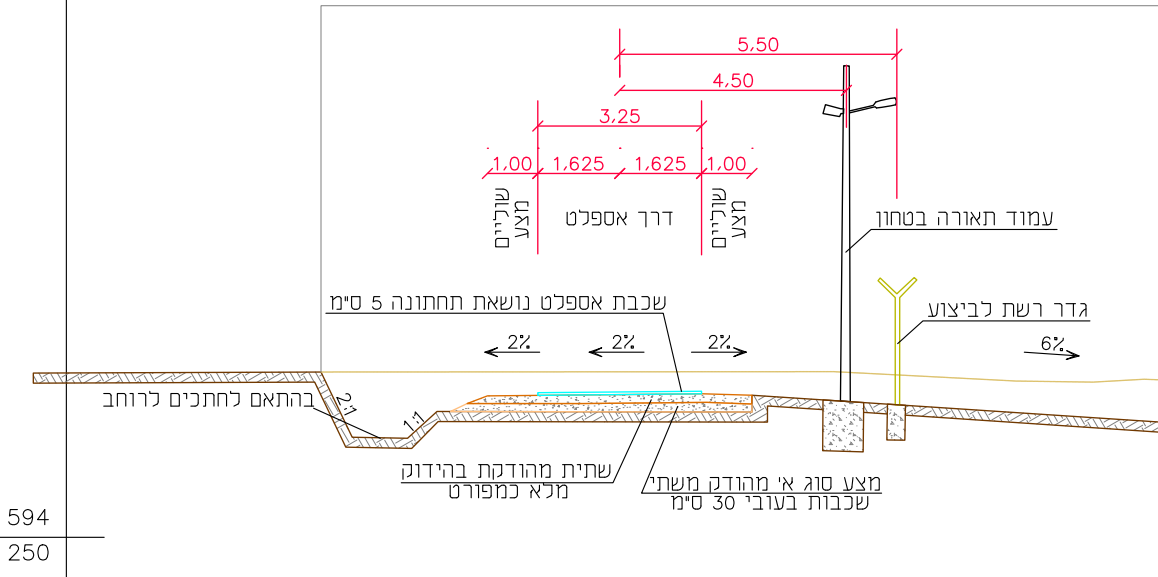
1. מנדרו פרטים גרפיים לטעם.
2. לא נמדד משקח חת' טעם.
3. מדידה רחפית בבחי' כביש בטווחי נכבד.
4. מפת מוטוב' ישיבה פומפ' מוד' לא מעודכנת (לרע' בכרד).
5. גבול משקים מחב'ע מס' 651-0286435.
6. מידות מיקום שטח' לא סופיים.

נתוני רשת וגבולות

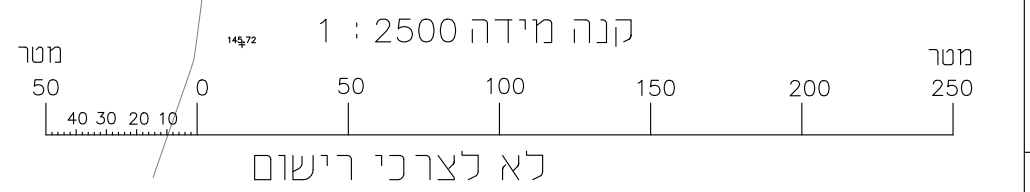
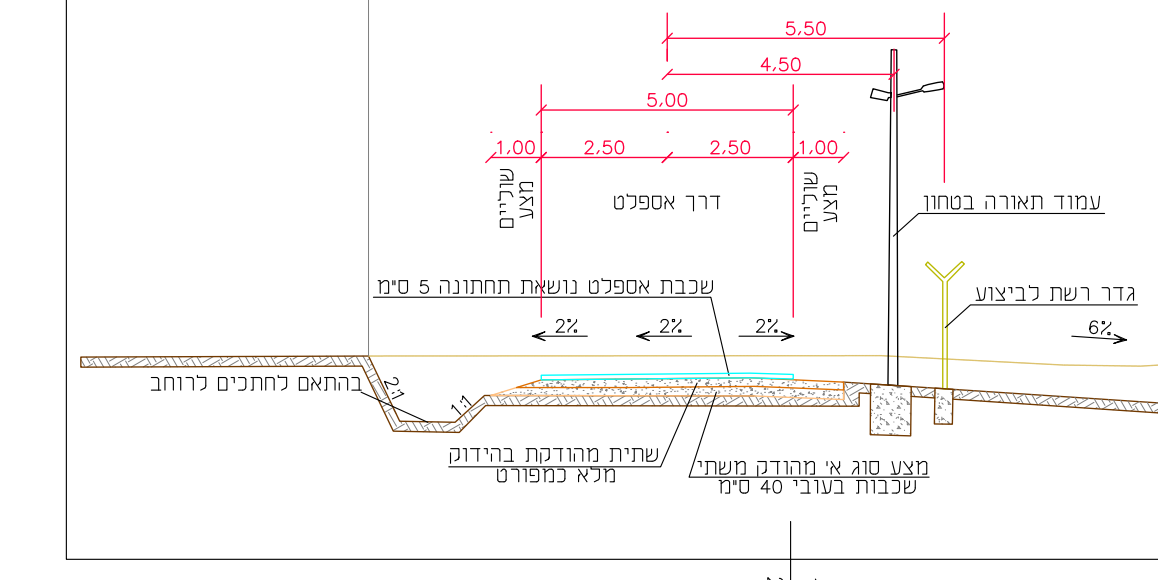
1. והמדידה בוצעה ברש' ישראל 2005/12
 2. גבולות הבנה' שעליו' מוכס' המדידה ת' : AT4
 3. גבולות הבנה' חשב' מ' :



חתך טיפוסי בחפירה



חתך ריבוי טיפוסי בחפירה בגוש מים



הצהרת המודד

לא צרכי רישום

אני מאשר כי מפה זו הוכנה ונערכה בהנה מידה 1:10000. והיא העתקה נכונ של המפה הטופוגרפית על מסך מדידה שהסתיימה ביום 25.09.2024.

המפתח על בקרת איכות שביצעתי למפה זו אני מאשר את כל הפרטים והאפיינים שצוינו במפה. מדויקים כפי האמון. דרגת דיוק אופייני היא: ± 0.3 דרגת דיוק אבני ראי: ± 0.3.

המפה הבונה לפי הנחיות המדידות מדידות ומיפוי' המשעי-2016. תאריך גמר התכנית 17.11.2024.

ריבוי ברוססקי
 מספר רישון 1230
 חתימה

י. ברוססקי מדידות ורישום מקרקעין בע"מ

רח' הרזיה סוכר 8, בנין רמט סיטי, נתיבי, באר שבע
 טל. : 08-6999220 פקס : 077-3203586
 E-MAIL: 1230be@ur.co.il

אין לעולם להעתיק, ערוך, דרושין או לשעת כל שימוש מחוץ במסגרת זה או חלקים ממנו. בשם צורה ובשם אמצעי אלקטרוני או מכני לרבות תעודת אינטרנט, כלא אשר בכתב ומשא חתי' : ברוססקי - מדידות ורישום מקרקעין בע"מ - יגני ברוססקי שימוש במסמך זה או חלק ממנו כסוף כריני וכויות יוצאים.

2024 תכנון המפה שירותי י. ברוססקי - מדידות ורישום מקרקעין בע"מ - יגני ברוססקי