

| מפה תכנון דרך פטרוניים | | | |
|------------------------|----------------|------------------|-----------------------------------|
| ישב: | מחנה זרועה | תוכנית: | מחנה זרועה |
| רוכז עבוד: | מ.א. שדות נב"ב | מספר סידורי: | 2057-2024 |
| גוש: | החלקה | שטח (שטחים/מ"ר): | תכנית מפורטת / מארש / שטח מרשמי/א |
| 100813 | 5 | כא | |
| 100245 | 21 | כא | |
| 100245 | 354 | כא | |
| 100245 | 23 | כא | |

הערות

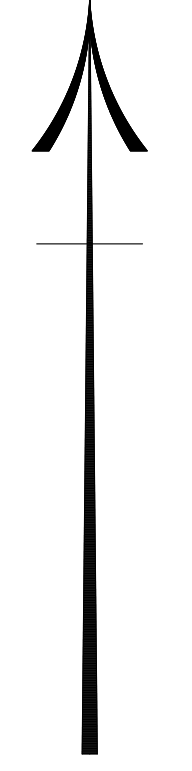
1. נמדדו פרטים גלויים לט"ו.
2. לא נמדדו חת' חת' טרטי.
3. לא נמדדו עומקי שוחות הביוב.
4. מדידה על רטע צילום רחפן.
5. גובה משולש מתכתי מס' 5/140/5.
6. מידות מדידה שטחים לא סופיים.

נתוני רשת וגבולות

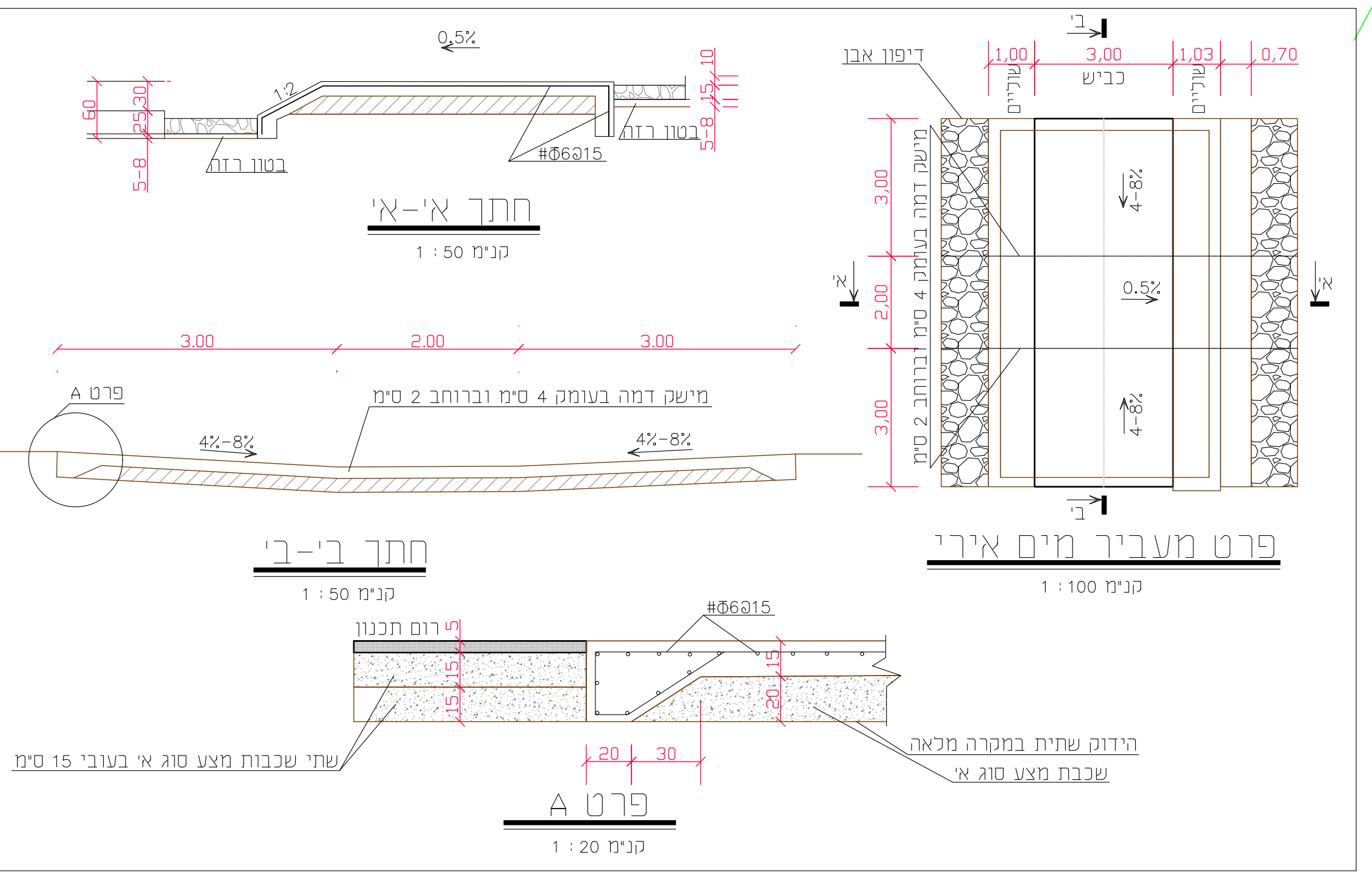
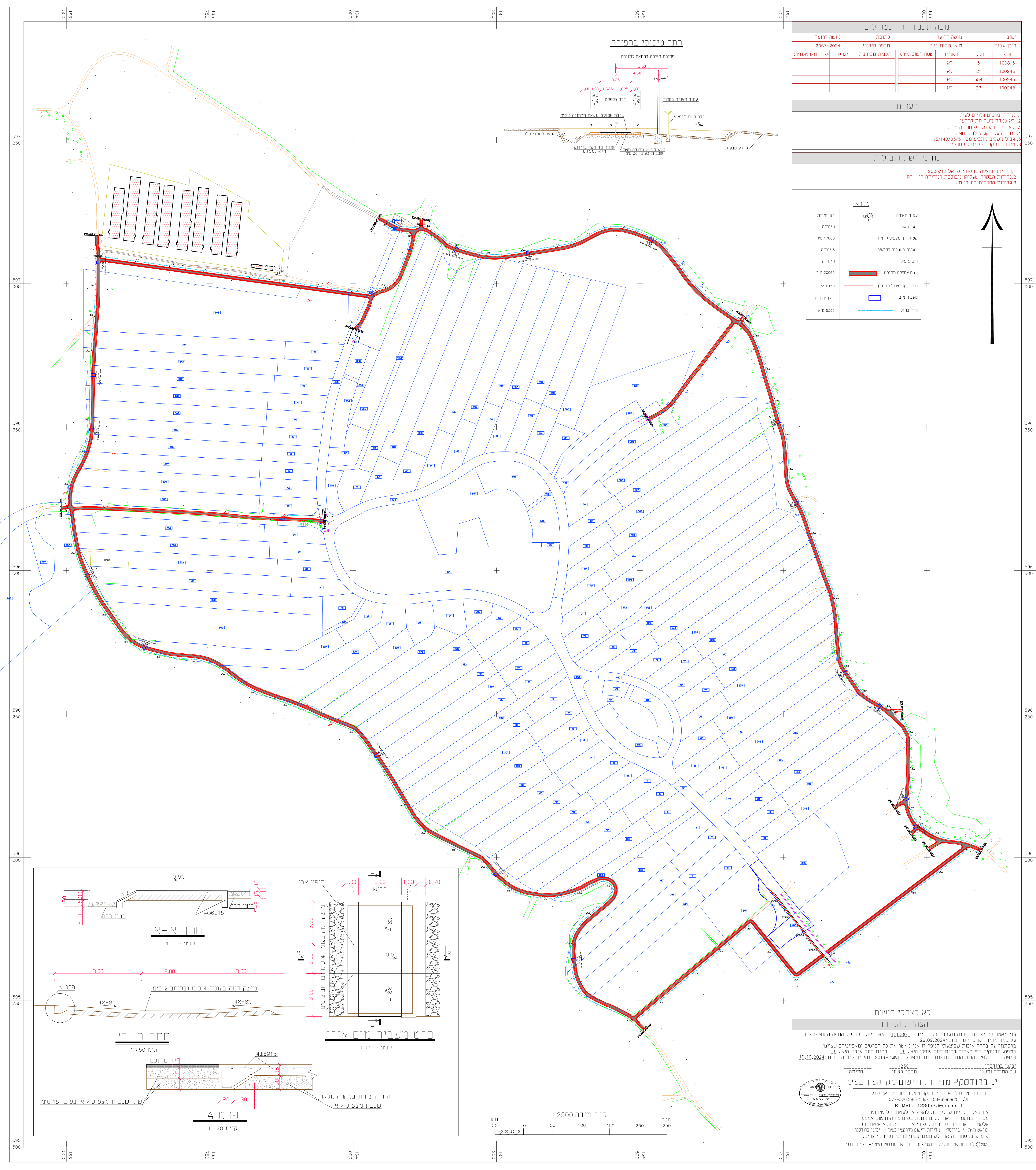
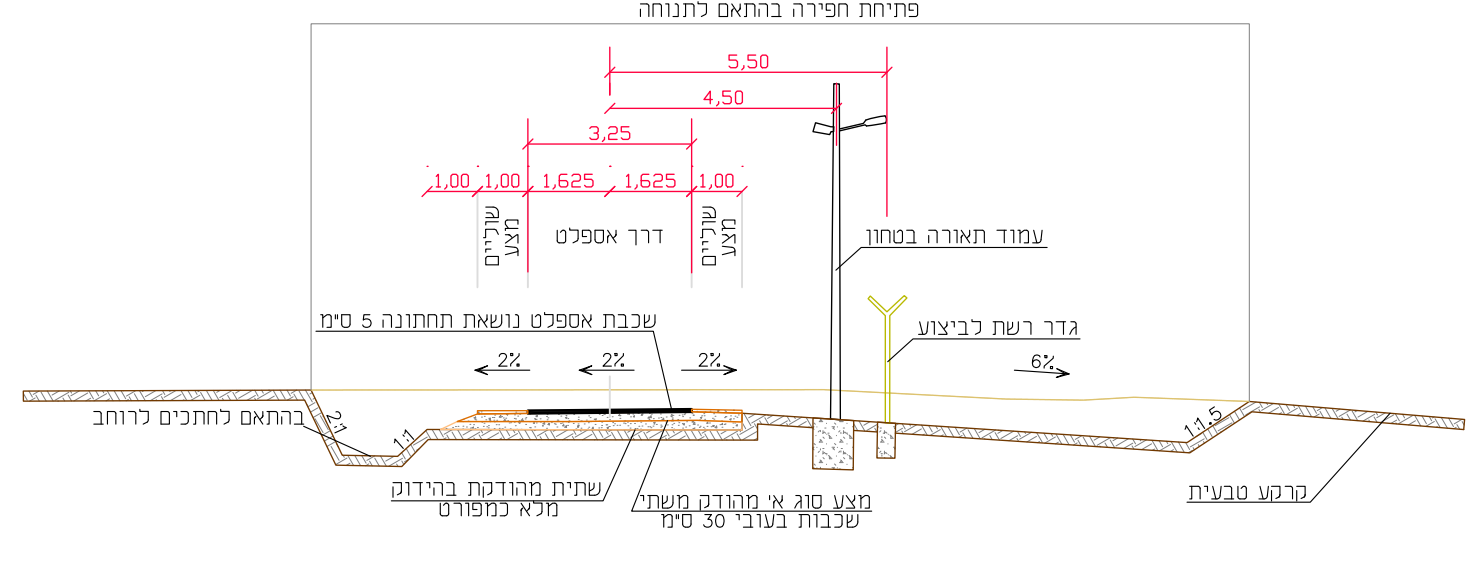
1. והמדידה בוצעה ברשת: ישראל 2005/12
 2. גבולות הבניה שעליו מונסטח המדידה תו: AT4
 3. גבולות התכנון חושבו מ:

מקרא:

| שם | צבע | עמוד תאורה |
|-----------|-------|----------------------|
| 84 יחידות | 12345 | שטח רחשי |
| 1 יחידה | 17000 | שטח דרך חצויים כיימת |
| 8 יחידה | 20063 | שטחים בשטחים המלאים |
| 1 יחידה | 150 | ריבוע כולו |
| 17 יחידות | 5393 | שטח אפסס מוחכנו |
| 150 מ"א | | דובור וט חשכל מחוכנו |
| 17 יחידות | | מעברי מים |
| 5393 מ"א | | דרך ברזל |



חתך טיפוסי רחפירה



לא לצרכי רישום

הצהרת המומד

אני מאשר כי מפה זו הוכנה והערכה בקנה מידה 1:1000. והיא העתק נכון של המפה הטופוגרפית על מסמך מדידה שהתאמתו ביום 23.09.2024. דרגת דיוק אבני היא: 3. דרגת דיוק אבני היא: 3. המפה מודפסת לפי המודל: דרגת דיוק אפססי היא: 3. דרגת דיוק אבני היא: 3. המפה הוכנה לפי המודל: דרגת דיוק אפססי היא: 3. דרגת דיוק אבני היא: 3. תאריך גמר התכנית: 10.10.2024.

יבגני ברוזסקי
 1230
 מספר רישון
 חתימה

י. ברוזסקי - מדידות ורישום מקרקעין בע"מ

רח' הנרייה סודר 8, בניין רסקו סיטי, כניסה ב', באר שבע
 077-3203586 פקס: 08-6999920 טל'
 E-MAIL: 1230bevsur.co.il

אין כלכלה להעתיק, ערוך, להפיץ או לקשות כל שימוש מסחרי. נוסמסד זה אינו תוכנית מונג. בשום צורה ובשום אמצעי אלקטרוני או מכני כלל בוד מרשון איננו נכח. כללי אישור כחוב ומאשש תא: י. ברוזסקי - מדידות ורישום מקרקעין בע"מ - יבגני ברוזסקי שימוש במסמך זה או חלק ממנו כפוף לדיני זכויות יוצרים.

2024 אצל הרישום ששוחת י. ברוזסקי - מדידות ורישום מקרקעין בע"מ - יבגני ברוזסקי

